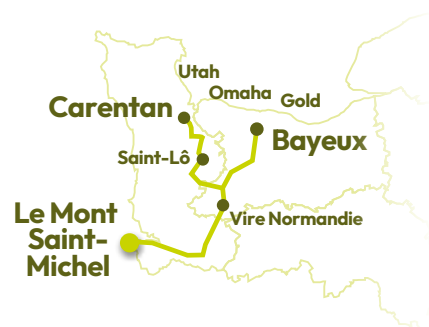


# LA VÉLOWEST NORMANDY

## FICHE PRODUIT

### DES PLAGES DU DÉBARQUEMENT AU MONT SAINT-MICHEL

L'itinéraire facile Vélo + Train  
Au départ de  
Bayeux ou Carentan



### 4 étapes

BAYEUX ————— 190 km  
CARENTAN ————— 210 km

### 3 prologues

GOLD ————— 24 km  
OMAHA ————— 41 km  
UTAH ————— 49 km

[velowestnormandy.com](http://velowestnormandy.com)



## Au départ de Bayeux ou Carentan, la VéloWest Normandy propose une escapade à vélo permettant un retour facile au point de départ en train.

En 190 ou 210 km, selon le point de départ choisi, elle offre un véritable condensé de Normandie. Les 3 prologues vers les plages historiques de Utah, Omaha ou Gold offrent en prime la possibilité de découvrir d'un coup de pédale les plages du Débarquement avant de rallier le non moins emblématique Mont Saint-Michel. Entre voies vertes et petites routes de campagne, l'itinéraire est accessible à tous. Il entraîne les cyclistes à travers les paysages typiques de la Normandie, jusqu'à l'arrivée spectaculaire au Mont. Avec son concept vélo + train, la VéloWest Normandy permet une échappée pratique et écolo qui ne manquera pas de séduire les amateurs de slow tourisme.



**Au départ de**  
**BAYEUX** — 190 km  
**CARENTAN** — 210 km

**Accessible à tous**



**2 points de départ accessibles en train**  
**BAYEUX & CARENTAN**



**1 arrivée au MONT SAINT-MICHEL avec retour en gare de PONTORSON**



**3 prologues**  
**GOLD BEACH : 27 KM**  
**OMAHA BEACH : 41 KM**  
**UTAH BEACH : 49 KM**



**4 jours de randonnée**



# À ne pas manquer

## AUX DÉPARTS



### Utah Beach

Le 6 juin 1944, 23 250 hommes des troupes américaines débarquent sur cette plage. Aujourd'hui de nombreux monuments rappellent ces heures historiques. Le Musée du Débarquement retrace cet exploit militaire.



### Omaha Beach

Mondialement connu comme le théâtre du Débarquement de Normandie, le 6 juin 44, ce lieu de mémoire incontournable est aussi un lieu de détente, qui accueille de nombreuses activités de loisir, dans une nature préservée.



### Gold Beach

Le secteur britannique de Gold Beach renferme deux éléments stratégiques du génie militaire de la Seconde Guerre mondiale : la batterie allemande de Longues-sur-Mer, site majeur du mur de l'Atlantique et le port artificiel d'Arromanches, dernier vestige allié encore visible.



### Carentan

Au cœur des marais, découvrez Carentan et son centre médiéval. Flânez et profitez du patrimoine remarquable : église, lavoir, ancien couvent... Depuis son port de plaisance, accédez à une boucle de promenade de 3 km autour du canal.



### Bayeux

Joyau de la Normandie Médiévale la cité bayeusaine a été épargnée des bombardements en 1944. La ville recèle de trésors tels que la Cathédrale Notre Dame et la Tapisserie de Bayeux classée à l'UNESCO.

## SUR LA ROUTE



### Saint-Lô

La destination « Saint-Lô » bénéficie d'une situation idéale pour se ressourcer à travers marais, forêts, bocage et vallée de la Vire. Du haut des seuls remparts médiévaux du département de la Manche, Saint-Lô a connu une belle renaissance après les bombardements de 1944.



### Les Roches de Ham

À 100 mètres d'altitude, l'escarpement siliceux des Roches de Ham domine la Vallée de la Vire et ses méandres qui serpentent dans le bocage de Saint-Lô. Un belvédère sécurisé avec une table d'orientation permet de profiter d'une magnifique vue.



### Le Viaduc de la Souleuvre

Construit selon les plans d'Eiffel, dans la vallée de la Souleuvre, il abrite une base de loisirs avec des activités pour tous : saut à l'élastique de 61m, tyrolienne et balançoire géantes, saut pendulaire, luge sur rails, parcours aventures, jardin pieds nus...



### Vire Normandie

Détruite pendant la seconde guerre mondiale à 95%, la ville témoigne d'une architecture de la reconstruction, en gardant quelques vestiges du moyen-âge. Réputée pour sa véritable andouille, Vire est le siège de la manufacture des arts de la Table *Guy Degrenne* et des produits laitiers *Cœur de Lion*, *Compagnie des Fromages* et *Richemonts*.



### Mortain

Lieu tranquille et ressourçant pour une halte fraîcheur sur le parcours. La grande cascade est la plus grande cascade du nord-ouest de la France. Haute d'une vingtaine de mètres, elle permet aux eaux de la Cance de se déverser. La petite cascade, nichée dans un canyon verdoyant, creusée par le Cañçon, est une succession de chutes d'eau.

## À L'ARRIVÉE



### Le Mont Saint-Michel

Une silhouette majestueuse domine une baie à l'extraordinaire biodiversité : le Mont Saint-Michel. Ce lieu de pèlerinage millénaire abrite en son sein la Merveille !

# Informations pratiques

Présents à chaque étape de l'itinéraire, les différents prestataires suggérés ont été choisis pour la qualité des services offerts aux cyclistes. Ce document ne se veut pas exhaustif. Il tend à répondre aux attentes d'une clientèle d'individuels ou de groupes, organisant leur séjour sur l'itinéraire seuls ou via des opérateurs.

## INFORMATIONS TECHNIQUES

### Accessible à tous

Difficultés ponctuelles du parcours indiquées sur le profil de chaque étape.

Alternance de routes partagées à faible trafic, pistes cyclables et voies vertes.

**Cartographie** : 7 cartes disponibles.

## INFORMATIONS LOGISTIQUES

### • Gares

Dans les TER, les vélos voyagent gratuitement suspendus ou placés dans un espace prévu à cet effet. Pas de réservation obligatoire. Attention : nombre de places limitées.

Dans les trains grandes lignes, une réservation payante est nécessaire.

[www.sncf-connect.com](http://www.sncf-connect.com)

### Gare au départ :

- Bayeux : TER Caen/Rennes  
TER Caen/Cherbourg
- Carentan : TER Caen/Rennes  
TER Caen/Cherbourg

### Gare à l'arrivée :

- Pontorson : TER Caen/Rennes

### Gare intermédiaire :

- Saint-Lô : TER Caen/Rennes
- Avranches : TER Caen/Rennes
- Vire : avec correspondance Grande Ligne Paris/Granville

### • Labels qualité



#### Cyclo Service

Tous les prestataires mentionnés ont, a minima, signé la charte d'engagement cyclo service garantissant un accueil et des services de qualités pour les cyclistes.



#### Accueil Vélo

Accueil Vélo, marque nationale.



#### Hello Cyclo

Hello Cyclo, qualification de l'office de tourisme de Bayeux Intercom.

### • Transport de bagages

#### Échappées Normandes

07 49 01 26 43  
[contact@echappéesnormandes.com](mailto:contact@echappéesnormandes.com)  
[www.echappéesnormandes.com](http://www.echappéesnormandes.com)

#### Voir avec l'hébergeur choisi :



La Malle Postale ou Taxis

### • Loueurs de vélo

#### Loc Vélo

Rue d'Audrieu, 14400 BAYEUX  
06 46 34 37 21 / [locvelo@hotmail.fr](mailto:locvelo@hotmail.fr)  
[www.locvelo.fr](http://www.locvelo.fr)

Points relais : Carentan, Ducey, Avranches

#### Cycles des Marais

ZA du Foirail, Route Américaine, Carentan,  
50500 CARENTAN-LES-MARAIS  
02 33 42 30 28 / [yann.vasselin@hotmail.fr](mailto:yann.vasselin@hotmail.fr)

#### Esprit Vélo Agneaux

62 Le Flanquet  
50180 AGNEAUX  
02 33 75 65 85

#### Base de Canoë – ASEV

L'écluse, 50890 CONDE-SUR-VIRE  
02 33 55 20 84 / 02 33 57 33 66

#### Ouibike Sourdeval

2 place Charles de Gaulle  
50150 SOURDEVAL  
06 52 86 16 01 / [ouibikesourdeval@gmail.com](mailto:ouibikesourdeval@gmail.com)  
[www.ouibike.net/brand/ouibike-sourdeval](http://www.ouibike.net/brand/ouibike-sourdeval)

#### Vélo Naturel

143 route d'Avranches  
50600 ST-HILAIRE-DU-HARCOUËT  
02 33 51 29 44 / [velonaturel@orange.fr](mailto:velonaturel@orange.fr)  
[www.velonaturel.com](http://www.velonaturel.com)

#### Wareega

ZA de la Fosse aux Loups  
50600 SAINT-HILAIRE-DU-HARCOUËT  
02 61 90 00 10 / [contact@wareega.com](mailto:contact@wareega.com)  
[www.wareega.com](http://www.wareega.com)

#### Atelier Prépa Vélo

8 Boulevard Clémenceau  
50170 PONTORSON  
06 99 54 41 93 / [atelierprepavelo@gmail.com](mailto:atelierprepavelo@gmail.com)  
<https://atelier-prepa-velo.business.site>

#### Base de plein air du Couesnon

2 chaussée de Villechêrel  
50170 PONTORSON  
02 99 39 30 78 / 06 49 88 39 74  
[pontorson@basecouesnon.com](mailto:pontorson@basecouesnon.com)  
[basecouesnon.com/base-de-pontorson-50/](http://basecouesnon.com/base-de-pontorson-50/)

Ouvert en juillet et août

#### Bik'inbaie

2 rue d'Astériac  
50170 BEAUVOIR  
07 49 26 56 22 / [contact@bikinbaie.com](mailto:contact@bikinbaie.com)  
[www.bikinbaie.com](http://www.bikinbaie.com)

## INFORMATIONS TOURISTIQUES

#### Office de tourisme de Bayeux Intercom

[www.bayeux-bessin-tourisme.com](http://www.bayeux-bessin-tourisme.com)  
[info@bayeux-tourism.com](mailto:info@bayeux-tourism.com)  
Pont Saint Jean  
14400 BAYEUX  
02 31 51 28 28



#### Office de tourisme d'Isigny-Omaha

[www.isigny-omaha-tourisme.fr](http://www.isigny-omaha-tourisme.fr)  
[accueil@isigny-omaha-tourisme.fr](mailto:accueil@isigny-omaha-tourisme.fr)  
Lotissement Omaha Center  
14710 COLLEVILLE-SUR-MER  
02 31 21 46 00



#### Office de tourisme Gold Beach

[www.tourisme-creully.fr](http://www.tourisme-creully.fr)  
[contact@goldbeach-tourisme.fr](mailto:contact@goldbeach-tourisme.fr)  
Route de Juvigny  
14250 TILLY-SUR-SEULLES  
09 75 25 18 71



#### Office de Tourisme de la Baie du Cotentin-Carentan

[www.ot-baieducotentin.fr](http://www.ot-baieducotentin.fr)  
[tourisme@ccbd.fr](mailto:tourisme@ccbd.fr)  
24 place de la République  
50500 CARENTAN-LES-MARAIS  
02 33 71 23 50



#### Office de Tourisme et de la Culture de Saint-Lô Agglo

[www.saintlo-tourisme.fr](http://www.saintlo-tourisme.fr)  
[tourisme@saint-lo-agglo.fr](mailto:tourisme@saint-lo-agglo.fr)  
60 rue de la Poterne  
50000 SAINT-LÔ  
02 14 29 00 17



#### Office de Tourisme Pays de Vire

[www.paysdevire-normandie-tourisme.fr](http://www.paysdevire-normandie-tourisme.fr)  
[contact@paysdevire-tourisme.fr](mailto:contact@paysdevire-tourisme.fr)



#### • Bureau de Villers-Bocage

Place Général de Gaulle  
14310 VILLERS-BOCAGE  
02 31 77 16 14



#### • Bureau de Vire

Square de la Résistance  
14500 VIRE NORMANDIE  
02 31 66 28 50



#### Office de Tourisme Mont Saint-Michel-Normandie

[www.ot-montsaintmichel.com](http://www.ot-montsaintmichel.com)



#### • Bureau de Mortain-Bocage

Rue du Bourglopin  
50140 MORTAIN-BOCAGE  
02 33 59 19 74  
[tourisme.mortainbocage@msm-normandie.fr](mailto:tourisme.mortainbocage@msm-normandie.fr)



#### • Bureau de Saint-Hilaire-du-Harcouët

21 avenue Maréchal Leclerc  
50600 SAINT-HILAIRE-DU-HARCOUËT  
02 33 79 38 88  
[tourisme.sthilaireduharcouet@msm-normandie.fr](mailto:tourisme.sthilaireduharcouet@msm-normandie.fr)



#### • Point Information Touristique Isigny-le-Buat

4 Rue de Pain d'Avaine  
50540 ISIGNY-LE-BUAT  
02 33 48 16 33  
[pit@isignylebuat.fr](mailto:pit@isignylebuat.fr)



#### • Bureau de Ducey-Les Chéris

4 rue du Général Leclerc  
50220 DUCEY-LES CHÉRIS  
02 33 60 21 53  
[tourisme.ducey@msm-normandie.fr](mailto:tourisme.ducey@msm-normandie.fr)



#### • Bureau de Pontorson

Place de l'hôtel de ville  
50170 PONTORSON  
02 33 60 20 65  
[tourisme.pontorson@msm-normandie.fr](mailto:tourisme.pontorson@msm-normandie.fr)



#### • Centre Information Touristique du Mont-Saint-Michel

Parking des navettes  
50170 LE MONT-SAINT-MICHEL  
02 33 70 74 65  
[centre.information@montsaintmichel.gouv.fr](mailto:centre.information@montsaintmichel.gouv.fr)

#### • Bureau du Mont-Saint-Michel

Grande rue  
50170 LE MONT-SAINT-MICHEL  
02 33 60 14 30  
[tourisme.lemontsaintmichel@msm-normandie.fr](mailto:tourisme.lemontsaintmichel@msm-normandie.fr)



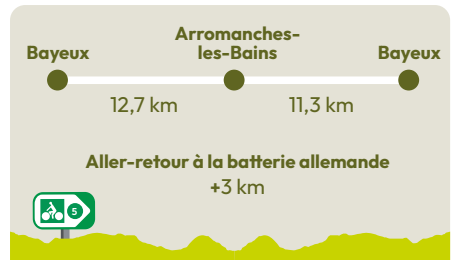
# 3 prologues pour découvrir les plages du Débarquement



## GOLD 24 km



Un parcours de 24 km en secteur britannique pour découvrir l'histoire du génie militaire pendant la seconde Guerre Mondiale. Passage par la batterie allemande de Longues-sur-Mer pour voir ses canons d'origines, ses 4 casemates encore intacts et le poste de commandement de tir et Arromanches avec les vestiges du Mulberry B, port artificiel construit en Angleterre selon les plans de Winston Churchill et installé au lendemain du 06 juin 1944.



## OMAHA 41 km



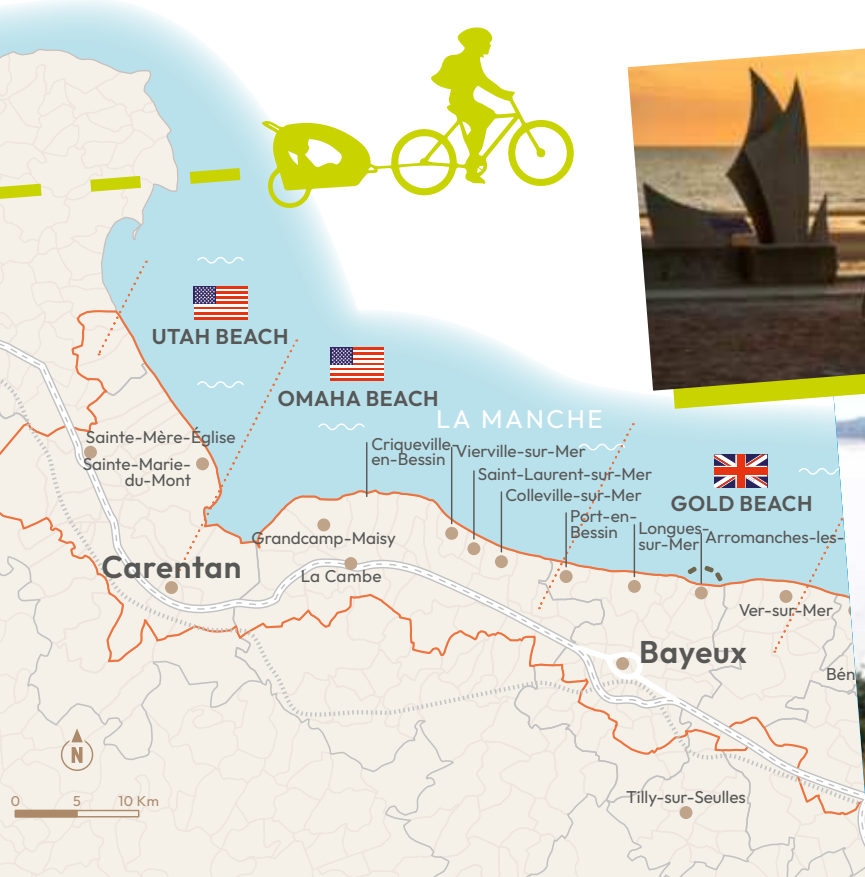
Une belle balade alternant voies vertes et petites routes de campagne pour rejoindre le cimetière américain qui rassemble les tombes de 9 387 soldats tombés durant la Campagne de Normandie et la célèbre plage d'Omaha Beach. Passage par Port-en-Bessin, port pétrolier pendant la 2<sup>de</sup> Guerre mondiale, aujourd'hui premier port de pêche artisanale de Normandie, spécialisé dans la Coquille Saint Jacques.



## UTAH 49 km



Des vestiges témoignent des constructions allemandes du Mur de l'Atlantique sur cette plage du Débarquement du secteur américain. La mission « Utah » fût également précédée d'un débarquement aéroporté dans les marais du Cotentin, autour de Sainte-Mère-Eglise et de Carentan. De nombreux musées et parcours de visite offrent des témoignages de ces opérations et relatent le parcours des soldats américains venus libérer l'Europe dès le 6 juin 1944.



# ÉTAPE 1

## Bayeux → Villers-Bocage

Cartes pages 13 et 14

# 43 km



## HÉBERGEMENTS

### Bayeux

**Novotel BAYEUX\*\*\*\***    
Rond Point de Vaucelles  
117 rue Saint-Patrice  
14400 BAYEUX  
02 31 92 16 11  
H0964@accor.com – www.novotel.com

77 chambres / Capacité : 150  
Ouvert toute l'année

**Grand Hôtel du Luxembourg\*\*\*\***    
25 rue des Bouchers  
14400 BAYEUX  
02 31 92 00 04  
hotel.luxembourg@wanadoo.fr  
www.hotel-luxembourg-bayeux.com

60 chambres / Capacité : 132 pers.  
Ouvert toute l'année

**Hôtel-Restaurant Le Lion d'Or\*\*\***    
71 rue Saint Jean  
14400 BAYEUX  
02 31 92 06 90  
info@liondor-bayeux.fr  
www.liondor-bayeux.fr

34 chambres / Capacité : 100 pers.  
Fermé en janvier

**Hôtel Le Bayeux\*\*\***   
9 rue Tardif  
14400 BAYEUX  
02 31 92 70 08  
reception@hotellebayeux.com  
www.hotellebayeux.com

30 chambres / Capacité : 90 pers.  
Ouvert toute l'année

**Hôtel de Brunville\*\*\***    
25 rue des Bouchers  
14400 BAYEUX  
02 31 92 00 04  
hotel.brunville@wanadoo.fr  
www.hotel-le-brunville-bayeux.com

60 chambres - Capacité 132 pers.  
Ouvert toute l'année

**Hôtel-Restaurant Reine Mathilde\*\***   
23 rue Larcher  
14400 BAYEUX  
02 31 92 08 13  
info@hotel-bayeux-reinemathilde.fr  
www.hotel-bayeux-reinemathilde.fr

32 chambres / Capacité : 73 pers.  
Ouvert toute l'année

### Hôtel Première Classe\*

Route de Saint-Lô  
Chemin de la Cambette  
14400 BAYEUX  
02 31 10 13 30  
bayeux@premiereclasse.fr  
www.premiereclasse.fr

74 chambres / Capacité : 214 pers.  
Ouvert toute l'année

**Gîte Immolids **  
25 rue Saint Patrice  
14400 BAYEUX  
02 31 51 65 00 - 06 22 69 36 30  
laurent.malapel@orange.fr  
www.immolids.fr

1 chambre - Capacité 2 pers.  
Ouvert toute l'année

**Camping des Bords de l'Aure\*\*\***    
Boulevard Eindhoven  
14400 BAYEUX  
02 31 92 08 43  
campingmunicipal@mairie-bayeux.fr  
www.camping-bayeux.fr

140 emplacements nus,  
10 mobil-homes. Sur l'itinéraire  
Fermé de novembre à mars

### Guéron

**Château Saint Gilles  **  
80 rue de la Mairie  
14400 GUÉRON  
02 61 77 00 95  
contact@chateausaintgilles.com  
www.chateau-saint-gilles-bayeux.com

15 chambres / Capacité : 36 pers.  
Sur l'itinéraire  
Fermé en janvier

### Villers-Bocage

**Hôtel les 3 Rois**  
2 place Jeanne d'Arc  
14310 VILLERS-BOCAGE  
02 31 37 56 06  
les3roisyy@orange.fr  
www.hotel-restaurant-les3rois.com

8 chambres / Capacité : 16 pers.  
Sur l'itinéraire  
Ouvert toute l'année



## RÉPARATEURS DE VÉLO

**Planète Vélo **  
Centre commercial Emeraude, Bd Eindhoven  
14400 BAYEUX  
02 31 21 45 16

Intervention en magasin uniquement

**Cycles 14 **  
Bd Winston Churchill,  
14400 BAYEUX / SAINT-VIGOR-LE-GRAND  
02 31 92 27 75

Intervention en magasin uniquement



## RESTAURATION

**Plusieurs choix et possibilités de restauration à :**  
Bayeux, Tilly-sur-Seulles, Villers-Bocage

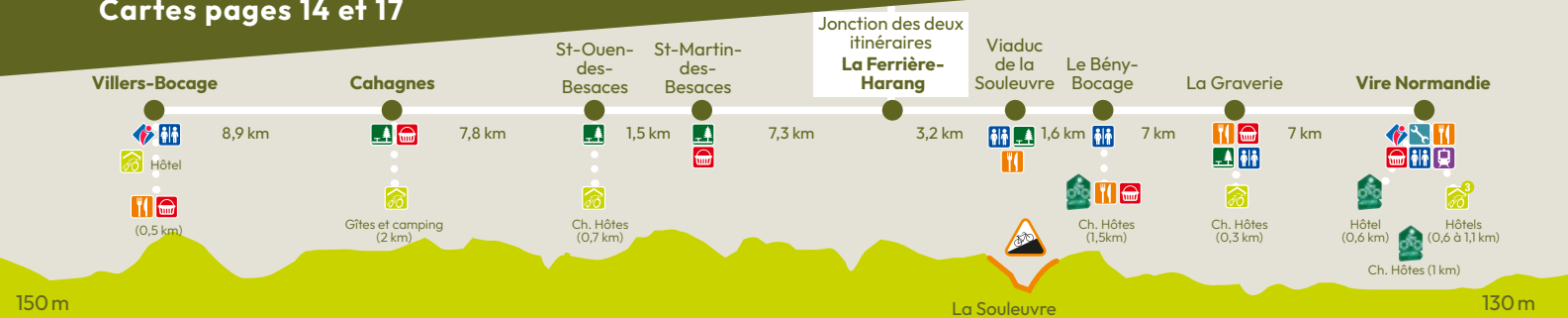
**La Terrasse **  
24-26 rue Alain Chartier  
14400 BAYEUX  
02 31 92 10 45



# ÉTAPE 2 Villers-Bocage → Vire Normandie

44 km

Cartes pages 14 et 17



## HÉBERGEMENTS

### Cahagnes

#### Gîtes et camping Ferme du Loterot

14240 CAHAGNES  
02 31 77 57 27  
contact@loterot.com - www.loterot.com

3 gîtes - 19 chambres / Capacité : 57 pers.  
Camping sur place  
2 km de l'itinéraire  
Ouvert toute l'année

### Soulevre-en-Bocage

#### Ch. hôtes la Revaudière

Mme GALHARRET  
St-Ouen-des-Besaces  
14350 SOULEUVRE-EN-BOCAGE  
09 82 47 78 82 / 06 18 75 18 63  
catymymm@yahoo.com  
www.larevaudiere.fr

2 chambres / Capacité : 4 pers.  
0,7 km de l'itinéraire  
Ouvert toute l'année

#### Ch. hôtes La Maison de la Fontaine

Mme et M. DELPORTE  
Place du Docteur Maugeais  
Le Bény-Bocage  
14350 SOULEUVRE-EN-BOCAGE  
02 31 09 25 22 / 06 77 95 72 79  
lamaisondelafontaine@orange.fr  
www.lamaisondelafontaine.fr

5 chambres / Capacité : 11 pers.  
1,5 km de l'itinéraire  
Ouvert toute l'année

#### Ch. hôtes Les Champs de Tracy

Mme et M. LESAGE  
7 rue les Champs de Tracy  
La Graverie  
14350 SOULEUVRE-EN-BOCAGE  
06 63 41 13 25  
lesageaurianne@gmail.com  
http://chambre-d-hotes-a-vire.fr

2 chambres / Capacité : 4 pers.  
0,3 km de l'itinéraire  
Fermé de novembre à février

### Vire Normandie

#### Hôtel St-Pierre \*\*\*

20 rue Général Leclerc - Vire  
14500 VIRE NORMANDIE  
02 31 68 05 82  
hotelsaintpierre.vire@orange.fr  
www.hotelsaintpierre.vire.fr

29 chambres / Capacité : 58 pers.  
0,6 km de l'itinéraire  
Ouvert toute l'année

#### Hôtel-Restaurant de France \*\*\*

4 rue d'Aigneaux - Vire  
14500 VIRE NORMANDIE  
02 31 68 00 35  
info@hoteldefrancevire.com  
www.hoteldefrancevire.com

20 chambres / Capacité : 50 pers.  
0,6 km de l'itinéraire  
Fermé 15 jours en août & 15 jours  
à Noël/Nouvel An

#### Hôtel - Restaurant Campanile \*\*\*

La Papillonnière - Vire  
14500 VIRE NORMANDIE  
02 31 67 01 58  
vire@campanile.fr  
vire.campanile.com

42 chambres / Capacité : 90 pers.  
1,1 km de l'itinéraire  
Ouvert toute l'année

#### Hôtel Moderne \*\*

12 place de la Gare - Vire  
14500 VIRE NORMANDIE  
02 31 68 01 39  
hotel.moderne0828@orange.fr  
hotelmodernevirenormandie.fr

21 chambres / Capacité : 58 pers.  
0,7 km de l'itinéraire  
Ouvert toute l'année

#### Ch. hôtes L'échappée Belle

Mr et Mme DIVAY  
La Groudière - Coulonces  
14500 VIRE NORMANDIE  
02 31 67 39 61 - 07 81 24 70 31  
divay.clement@free.fr

2 chambres / Capacité : 4 pers.  
1 km de l'itinéraire  
Ouvert toute l'année

## RÉPARATEURS DE VÉLO

### Corner Bike Vire

Av. de Bischwiller - Vire  
14500 VIRE NORMANDIE  
07 49 62 94 23  
vire@cornerbike.fr  
www.cornerbike.fr

100 m de l'itinéraire

## RESTAURATION

Plusieurs choix et possibilités de restauration à Villers-Bocage et Vire Normandie.

### Sur l'itinéraire :

#### • Bar Restaurant Normandie Luge

Carville, 14350 SOULEUVRE-EN-BOCAGE  
02 31 66 31 60  
www.normandie-luge.com

#### • Restaurant de la Gare

8 place de la gare - la Graverie  
14350 SOULEUVRE-EN-BOCAGE  
02 31 68 20 16  
restaurantdelagarelagraverie@gmail.com

Fermé le week-end / ouvert uniquement le midi



# ÉTAPE I

## Carentan → Saint-Lô

Cartes pages 15 et 16

# 41 km



## HÉBERGEMENTS

### Carentan

#### Camping Flower\*\*\*

Le Haut Dick  
30 chemin du Grand Bas Pays  
50500 CARENTAN LES MARAIS  
02 33 42 16 89  
contact@camping-lehautdick.com  
www.camping-lehautdick.com

100 emplacements  
0,1 km de l'itinéraire

Ouvert d'avril à septembre

#### Hôtel Kyriad\*\*\*

Rue du Mesnil - Saint-Hilaire-Petitville  
50500 CARENTAN LES MARAIS  
02 33 71 11 11  
www.hotelcarentan.com

39 chambres : / Capacité : 85 pers.

1,2 km de l'itinéraire  
Ouvert toute l'année

### Saint-Fromond

#### Camping & yourte

La Rougerie - M. RIDLEY  
Ferme La Rougerie  
50620 SAINT-FROMOND  
06 21 33 78 65  
larougerie@outlook.com  
www.larougerie.co.uk

10 emplacements camping à la ferme ;

1 yourte / Capacité : 4 pers.

0,2 km de l'itinéraire

Ouvert toute l'année

### Agneaux

#### Ch. d'hôtes La demeure de Cathy

16 rue de la cavée  
50180 AGNEAUX  
06 88 96 68 88  
catherine.form@gmail.com

2 chambres

Terrain à disposition

1 km de l'itinéraire

### Saint-Lô

#### Hôtel - Restaurant Mercure\*\*\*\*

1 avenue Briovère  
50000 SAINT-LÔ  
02 33 05 10 84  
www.mercure.com

66 chambres / Capacité : 126 pers.

Moins d'1 km de l'itinéraire

Ouvert toute l'année

#### Hôtel Le Petit Poucet

10 rue de la Chancellerie  
50000 SAINT-LÔ  
02 33 57 14 68  
hotel.petitpoucet@gmail.com

15 chambres / Capacité : 32 pers.

Moins d'1 km de l'itinéraire

Fermé vacances de Noël

#### Hôtel - Restaurant Lunotel\*\*

Rond-point de la Liberté  
50000 SAINT-LÔ  
02 33 56 56 56  
contact@hotel-lunotel-saint-lo.com  
www.hotel-lunotel-saint-lo.com

38 chambres / Capacité : 76 pers.

Moins de 3 km de l'itinéraire

Fermé vacances de Noël



## RÉPARATEURS DE VÉLO

#### Cycles des Marais

ZA du Foirail, Route Américaine - Carentan  
50500 CARENTAN-LES-MARAIS  
02 33 42 30 28

Intervention en magasin uniquement

#### Esprit Vélo Agneaux

62 Le Flanquet, 50180 AGNEAUX  
02 33 75 65 85

Intervention en magasin uniquement

#### VRC-Giant Saint-Lô

280 rue Barthélémy Thimonnier  
50180 AGNEAUX  
02 33 05 57 40

Intervention en magasin uniquement

#### La Bicyclette

1 boulevard de la Dollée, 50000 SAINT-LÔ  
02 33 57 54 91

Intervention en magasin uniquement



## RESTAURATION

Plusieurs choix et possibilités de restauration à Carentan et à Saint-Lô.

Sur l'itinéraire :

#### Au fil de l'Eau

Le pont - porte des marais  
50620 SAINT-FROMOND  
02 33 56 83 30





# ÉTAPE II

## Saint-Lô → Vire Normandie

Cartes pages 16 et 17

67 km



## HÉBERGEMENTS

### Condé-sur-Vire

#### Gîte de groupe base de canoë-kayak

Écluse du Mesnil-Raoult  
50890 CONDÉ-SUR-VIRE  
02 33 57 33 66

Terrain à disposition  
Pas de restauration sur place

#### Gîte de groupe Le Moulin Hébert

Mairie de Condé-sur-Vire  
Le Moulin Hébert - Troisgots  
50890 CONDÉ-SUR-VIRE  
02 33 77 87 30 - mairie@conde-sur-vire.fr

1 gîte / Capacité : 12 pers. / Sur l'itinéraire  
Ouvert toute l'année / Pas de restauration sur place

### Torigny-Les-Villes

#### Ch. hôtes Le Presbytère

M. COMPÈRE - Brectouville  
50160 TORIGNY-LES-VILLES  
02 33 77 18 91  
compere.phil50@gmail.com  
www.normandie-manche-etape.ffe.com

2 chambres / Capacité : 4 pers  
Moins de 3 km de l'itinéraire / Ouvert toute l'année

### Tessy-Bocage

#### Ch. hôtes Il Gardinio

Mme DE COURCY et M. HEUDIER  
20 rue de l'ancienne gare - Tessy-sur-Vire  
50420 TESSY-BOCAGE  
06 84 66 54 80

2 chambres / Capacité : 7 pers.  
Moins d'1 km de l'itinéraire / Ouvert toute l'année

#### Ch. hôtes La Minoterie

Mme DERACHE - 1 Chemin de la Minoterie  
Tessy-sur-Vire  
50420 TESSY-BOCAGE  
02 33 56 98 55 / 06 20 79 76 81  
derache-brigitte@orange.fr  
www.la-minoterie.com

3 chambres / Capacité : 6 pers.  
Moins d'1 km de l'itinéraire / Ouvert toute l'année

#### Camping Des bords de Vire \*\*

Route de Tessy - Pont-Farcy  
50420 TESSY-BOCAGE  
02 33 56 30 42 - mairie.tessy@wanadoo.fr  
60 emplacements / Mobil-home  
Moins d'1 km de l'itinéraire  
Fermé d'octobre à mars

### Sainte-Marie-Outre-l'Eau

#### Ch. hôtes & gîte

Mme et M. ENGUEHARD  
Le Bourg, 14380 SAINTE-MARIE-OUTRE-L'EAU  
02 31 68 85 59 / 06 77 26 63 41

1 chambre / Capacité : 4 pers.  
1 gîte / Capacité : 8 pers.  
1 km de l'itinéraire / Ouvert toute l'année

### Soulevre-en-Bocage

#### Ch. hôtes La Maison de la Fontaine

Mme et M. DELPORTE - Place du Docteur  
Maugeais - Le Bénv-Bocage  
14350 SOULEUVRE-EN-BOCAGE  
02 31 09 25 22 / 06 77 95 72 79  
lamaisondelafontaine@orange.fr  
www.lamaisondelafontaine.fr

5 chambres / Capacité : 11 pers.  
1,5 km de l'itinéraire / Ouvert toute l'année

#### Ch. hôtes Les Champs de Tracy

Mme et M. LESAGE  
7 rue les Champs de Tracy  
La Graverie  
14350 SOULEUVRE-EN-BOCAGE  
06 63 41 13 25  
lesageaurianne@gmail.com  
http://chambre-d-hotes-a-vire.fr

2 chambres / Capacité : 4 pers.  
0,3 km de l'itinéraire  
Fermé de novembre à février

### Vire Normandie

#### Hôtel St-Pierre \*\*\*

20 rue Général Leclerc - Vire  
14500 VIRE NORMANDIE  
02 31 68 05 82  
hotelsaintpierre.vire@orange.fr  
www.hotelsaintpierre.vire.fr

29 chambres / Capacité : 58 pers.  
0,6 km de l'itinéraire / Ouvert toute l'année

#### Hôtel-Restaurant de France \*\*\*

4 rue d'Aigneaux - Vire  
14500 VIRE NORMANDIE  
02 31 68 00 35  
info@hoteldefrancevire.com  
www.hoteldefrancevire.com

20 chambres / Capacité : 40 pers.  
0,6 km de l'itinéraire  
Fermé à Noël et au Nouvel An

#### Hôtel - Restaurant Campanile \*\*\*

La Papillonnière - Vire  
14500 VIRE NORMANDIE  
02 31 67 01 58  
vire@campanile.fr - vire.campanile.com

42 chambres / Capacité : 90 pers.  
1,1 km de l'itinéraire / Ouvert toute l'année

#### Hôtel Moderne \*\*

12 place de la Gare - Vire  
14500 VIRE NORMANDIE  
02 31 68 01 39  
hotel.moderne0828@orange.fr  
hotelmodernevirenormandie.fr

21 chambres / Capacité : 58 pers.  
0,7 km de l'itinéraire / Ouvert toute l'année

### Ch. hôtes L'échappée Belle

Mr et Mme DIVAY  
La Groudière - Coulonces  
14500 VIRE NORMANDIE  
02 31 67 39 61 - 07 81 24 70 31  
divay.clement@free.fr

2 chambres / Capacité : 4 pers.  
1 km de l'itinéraire / Ouvert toute l'année



## RÉPARATEURS DE VÉLO

### Corner Bike Vire

Av. de Bischwiller - Vire  
14500 VIRE NORMANDIE  
07 49 62 94 23  
vire@cornerbike.fr  
www.cornerbike.fr



## RESTAURATION

Plusieurs choix et possibilités de restauration à Saint-Lô.

### Sur l'itinéraire :

#### Au fil de l'Eau

33 rue du Hamel - Gourfaleur, 50750 BOURGVALLEES  
02 33 57 68 00

#### La Crêpuscule

6 rue des Castelleries, 50890 CONDÉ-SUR-VIRE  
02 33 56 47 93

#### La Fourchette

12 Rue Alfred Duros, 50890 CONDÉ-SUR-VIRE  
02 33 72 36 88

#### Crêperie Les Roches de Ham

Brectouville, 50160 TORIGNY-LES-VILLES  
02 33 56 51 57  
Fermée le dimanche

#### Au bistro

18 place du marché - Tessy-sur-Vire  
50420 TESSY-BOCAGE  
09 83 46 70 54

#### le Coq Hardi

52 route de Caen - Pont Farcy  
50420 TESSY-BOCAGE  
02 31 59 47 94

# ÉTAPE 3

## Vire Normandie → Saint-Hilaire-du-Harcouët

Cartes pages 17 et 18

52 km



## HÉBERGEMENTS

### Vire Normandie

**Ch. hôtes Le Bouddha du lac**  
Mme RICHARD  
La Ruellenière  
Saint-Germain-de-Tallevende  
14500 VIRE NORMANDIE  
09 73 01 80 63 / 06 11 71 09 93  
contact@lebouddhadulac.fr  
www.lebouddhadulac.fr

3 chambres / Capacité : 6 pers.  
2,6 km de l'itinéraire  
Ouvert toute l'année

### Gathemo

**Gîtes La grande Charpenterie**  
Mme Eveline DHONDT  
50150 GATHEMO  
06 12 26 64 20  
contact@hortensebleu.com  
www.bnb-lacharpenterie.com

4 gîtes / Capacité : 13 pers.  
3,5 km de l'itinéraire  
Ouvert toute l'année  
Table d'hôtes

### Sourdeval

**Meublé de tourisme**  
M. et Mme DESDOITS  
La Charterie aux grands  
Vengeons, 50150 SOURDEVAL  
02 33 69 36 99  
jeanne.desdoits@gmail.com

1 gîte / Capacité 3 pers.  
Moins d'1 km de l'itinéraire  
Ouvert toute l'année

### Camping Le Potager

Chemin du Potager  
50150 SOURDEVAL  
02 33 79 35 55  
accueil@sourdeval.fr  
www.sourdeval.fr  
9 emplacements  
2 cabanes en bois / Capacité 8  
Moins de 1,5 km de l'itinéraire  
Camping du 1<sup>er</sup> mai au 30 septembre  
Cabanes toute l'année

### Saint-Clément-Rancoudray

**Ch. hôtes La Maison Launay**  
Mme Joëlle BARBIEUX  
Launay  
50140 SAINT-CLEMENT-RANCOUDRAY  
02 33 50 92 99 / 07 88 64 60 90  
joellebarbieux@gmail.com  
www.lamaisonlaunay.com

4 chambres / Capacité : 10 pers.  
4,5 km de l'itinéraire  
Ouvert du 2 janvier au 22 décembre  
Table d'hôtes

### Le Neufbourg

**Gîtes communaux de la Cance et du Cançon**  
36 rue de l'église  
50140 LE NEUFBOURG  
02 33 59 18 55 / 06 08 31 37 43  
mairie.le-neufbourg@wanadoo.fr

2 gîtes / Capacité : 27 pers. & 8 pers.  
1 km de l'itinéraire

### Mortain-Bocage

**Hôtel-restaurant de la Poste**  
1 place des arcades - Mortain  
50140 MORTAIN-BOCAGE  
02 33 59 00 05  
contact@hoteldelapostemortain.fr  
www.hoteldelapostemortain.fr

14 chambres / Capacité 28 pers.  
Moins de 2 km de l'itinéraire  
Ouvert toute l'année

**Ch. hôtes La tour cachée**  
12 rue Thannhausen - Mortain  
50140 MORTAIN-BOCAGE  
07 69 25 60 49  
azaliya737@gmail.com

Table d'hôtes / Ouvert toute l'année.  
2 chambres / Capacité 4 pers.  
Moins de 3 km de l'itinéraire

### Saint-Hilaire-du-Harcouët

**Camping de la Sélune**  
Rue de Marly  
50600 SAINT-HILAIRE-DU-HARCOUËT  
02 33 49 43 74 / 02 33 79 38 70  
camping.laselune@laposte.net  
www.st-hilaire-du-harcouet.fr

67 emplacements - Location 2 roulettes  
Moins d'1 km de l'itinéraire  
Ouvert d'avril à septembre

### Gîte d'étape

Camping de la Sélune  
Rue de Marly  
50600 SAINT-HILAIRE-DU-HARCOUËT  
02 33 49 43 74 / 02 33 79 38 70  
camping.laselune@laposte.net  
www.st-hilaire-du-harcouet.fr

Moins d'1 km de l'itinéraire  
Ouvert d'avril à septembre  
Capacité : 10 pers.

### Hôtel-Restaurant Le Lion d'or \*\*\*

120 rue de la République  
50600 SAINT-HILAIRE-DU-HARCOUËT  
02 33 89 55 83  
hotelleliondor50@orange.fr  
www.hotelleliondor.com

19 chambres  
Capacité : 42 pers.  
Moins de 3 km de l'itinéraire  
Ouvert toute l'année



## RÉPARATEURS DE VÉLO

### Wareega

ZA de la Fosse aux Loups  
50600 SAINT-HILAIRE-DU-HARCOUËT  
02 61 90 00 10

Possibilité d'intervention sur l'itinéraire

### Vélo'nature

143 route d'Avranches  
50600 SAINT-HILAIRE-DU-HARCOUËT  
02 33 51 29 44

Possibilité d'intervention sur l'itinéraire

### Ouibike Sourdeval

2 Place Charles de Gaulle  
50120 SOURDEVAL  
06 52 86 16 01



## RESTAURATION

Plusieurs choix et possibilités de restauration à :  
Vire Normandie, Sourdeval, Le Neufbourg,  
Mortain, St-Hilaire-du-Harcouët



## ÉTAPE 4

Saint-Hilaire-du-Harcouët →  
Le Mont Saint-Michel

50 km

Cartes pages 18 et 19



## HÉBERGEMENTS

## Saint-Hilaire-du-Harcouët

## Ch. hôtes Mme ERMENEUX

La Jaunais 15 route de la Bliais - Virey  
50600 SAINT-HILAIRE-DU-HARCOUËT  
06 62 61 17 21 / 06 14 21 24 49  
jyermeneux@wanadoo.fr

2 chambres / Capacité : 11 pers.  
2,5 km de l'itinéraire / Ouvert toute l'année

## Isigny-Le-Buat

## Gîte d'étapes

4 Rue de Pain d'Avaine, 50540 ISIGNY-LE-BUAT  
06 84 74 25 27 - mairie@isignylebuat.fr  
www.isigny-le-buat.fr

4 chambres / Capacité : 15 pers.  
0,5 km de l'itinéraire / Ouvert toute l'année

## Marcilly

## Ch. hôtes La Métairie

Mme Marie-Isabelle VEGAS, 50220 MARCILLY  
02 33 60 61 50 / 06 77 76 17 56  
lametairievegas@gmail.com  
www.lametairievegas.com

3 chambres / Capacité : 6 pers.  
Moins de 2,5 km de l'itinéraire  
Ouvert toute l'année / Table d'hôtes

## Ducey-Les Chéris

## Hôtel - Restaurant

**Auberge de la Sélune \*\*\***  
2 rue Saint-Germain - Ducey  
50220 DUCEY-LES CHÉRIS  
02 33 48 53 62 / info@selune.com  
www.selune.com

20 chambres / Capacité : 45 pers.  
Moins d'1 km de l'itinéraire / Fermé 15 jours en octobre

## Hôtel Best Western \*\*\*

Restaurant Le Moulin de Ducey  
1 Grande Rue - Ducey  
50220 DUCEY-LES CHÉRIS  
02 33 60 25 25 / info@moulineducey.com  
www.moulineducey.com

28 chambres / Capacité : 60 pers.  
Moins d'1 km de l'itinéraire / Ouvert toute l'année

## Ch. hôtes La Rose de Ducey

Madame Nathalie DORLEANS  
14 rue des Chéris - Ducey  
50220 DUCEY-LES CHÉRIS  
07 71 56 26 68 / contact@larosededucey.fr  
www.larosededucey.fr

2 chambres / Capacité : 6 pers.  
Moins d'1 km de l'itinéraire / Ouvert toute l'année

## Poilly

## Ch. hôtes Le Bois de Crépi

M. et Mme GAVARD  
2 le Bois de Crépi, 50220 POILLEY  
02 33 48 34 68 / 06 65 31 99 99  
jpgavard@club-internet.fr

2 chambres / Capacité : 8 pers.  
Moins d'1 km de l'itinéraire  
Table d'hôtes / Ouvert toute l'année

## Le Val-Saint-Père

## Hôtel - Restaurant Les 13 assiettes \*\*\*

6 route de la Quintine  
50300 LE VAL-SAINT-PÈRE  
02 33 89 03 03 / contact@les13assiettes.com  
www.les13assiettes.com

43 chambres / Capacité : 100 pers.  
Moins d'1 km de l'itinéraire / Ouvert toute l'année

## Céaux

## Ch. hôtes Les Bruyères du Mont

Mme Nadine CAMPAIN  
5 Le Mézeray, 50220 CÉAUX  
06 59 16 11 24 / nadine.campain@gmail.com  
www.chambredhotes-mont-saint-michel.fr

4 chambres / Capacité : 10 pers.  
Possibilités de plateau repas  
Moins d'1 km de l'itinéraire / Ouvert toute l'année

## Ch. hôtes Le Mée Provost

Mme Agnès DELAUNAY  
2 le Mée Provost,  
50220 CÉAUX  
02 33 60 49 03 / d.henri21@aliceadsl.fr

4 chambres / Capacité : 8 pers.  
Moins d'1 km de l'itinéraire / Ouvert toute l'année

## Pontorson

## Auberge de la Baie\*\*

Route touristique de la Baie  
du Mont-Saint-Michel - Ardevon  
50170 PONTORSON  
02 33 68 26 70  
reservations@aubergedelabaie.fr  
www.aubergedelabaie.fr

33 chambres / Capacité : 77 pers.  
Moins d'1 km de l'itinéraire

## Beauvoir

## Camping Aux pommiers \*\*\*\*

28 route du Mont Saint-Michel  
50170 BEAUVOIR  
02 33 60 11 36  
accauxpommiers@vacancesselect.com  
www.camping-auxpommiers.com

106 emplacements dont 69 nus  
Moins d'1 km de l'itinéraire  
Fermé d'octobre à mars

## Hôtel Rose\*\*

5 route du Mont Saint-Michel  
50170 BEAUVOIR  
02 33 60 09 23  
rosevisit@gmail.com / www.hotel-rose.fr

22 chambres / Capacité : 80 pers.  
Moins de 3 km de l'itinéraire  
Ouvert d'avril à octobre

## Le Mont-Saint-Michel

## Hôtel Vert \*\*

Route du Mont-Saint-Michel  
50170 LE MONT-SAINT-MICHEL  
02 33 60 09 33 / stmichel@le-mont-saint-michel.com  
www.hotelvert-montsaintmichel.com

54 chambres / Capacité : 146 pers.  
Moins d'1 km de l'itinéraire

## Hôtel Le Relais du Roy \*\*\*

8 route du Mont-Saint-Michel  
50170 LE MONT-SAINT-MICHEL  
02 33 60 14 25 / reservation@le-relais-du-roy.com  
www.le-relais-du-roy.com

27 chambres / Capacité : 58 pers.  
Moins d'1 km de l'itinéraire

## Hôtel Gabriel \*\*\*

Route du Mont-Saint-Michel  
50170 LE MONT-SAINT-MICHEL  
02 33 60 14 13  
hotelgabriel@le-mont-saint-michel.com  
www.hotelgabriel-montsaintmichel.com

45 chambres / Capacité : 130 pers.  
Moins d'1 km de l'itinéraire



## RÉPARATEURS DE VÉLO

## Atelier Prépa Vélo

8 boulevard Clémenceau  
50170 PONTORSON  
06 99 54 41 93  
atelierprepavelo@gmail.com  
https://atelier-prepa-velo.business.site/



## RESTAURATION

Sur l'itinéraire plusieurs choix et possibilités de  
restauration à : Saint-Hilaire-du-Harcouët, Ducey-Les  
Chéris, Céaux, Beauvoir, Le Mont-Saint-Michel.

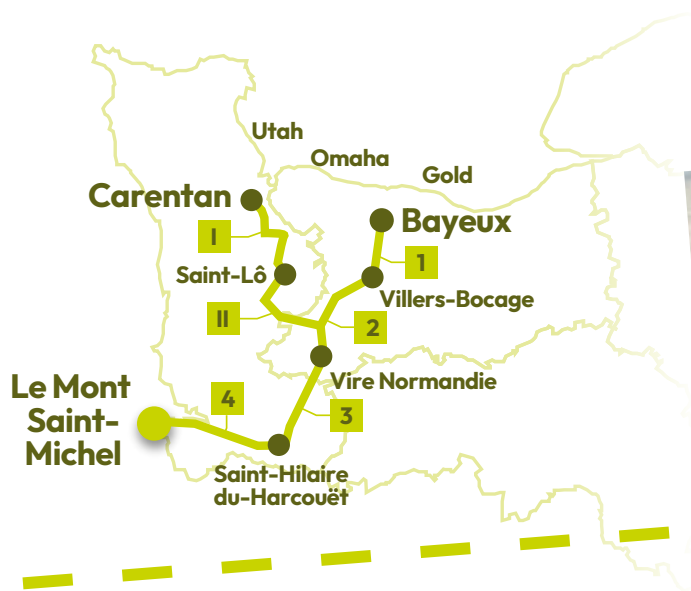




# Cartes



<b>ÉTAPE 1</b> Page 13 Page 14	<b>BAYEUX → VILLERS-BOCAGE</b> Bayeux – Saint-Vaast-sur-Seulles Saint-Vaast-sur-Seulles – La Ferrière-Harang	43 KM
<b>ÉTAPE 2</b> Page 14 Page 17	<b>VILLERS BOCAGE → VIRE NORMANDIE</b> Saint-Vaast-sur-Seulles – La Ferrière-Harang La Ferrière-Harang – Sourdeval	44 KM
<b>ÉTAPE I</b> Page 15 Page 16	<b>CARENTAN → SAINT-LÔ</b> Carentan – Pont-Hébert Pont Hébert – La Ferrière-Harang	41 KM
<b>ÉTAPE II</b> Page 16 Page 17	<b>SAINT-LÔ → VIRE NORMANDIE</b> Pont Hébert – La Ferrière-Harang La Ferrière-Harang – Sourdeval	67 KM
<b>ÉTAPE 3</b> Page 17 Page 18	<b>VIRE NORMANDIE → SAINT-HILAIRE-DU-HARCOUËT</b> La Ferrière-Harang – Sourdeval Sourdeval – Isigny-le-Buat	52 KM
<b>ÉTAPE 4</b> Page 18 Page 19	<b>SAINT-HILAIRE-DU-HARCOUËT → LE MONT SAINT-MICHEL</b> Sourdeval – Isigny-le-Buat Isigny-le-Buat – Le Mont-Saint-Michel	50 KM



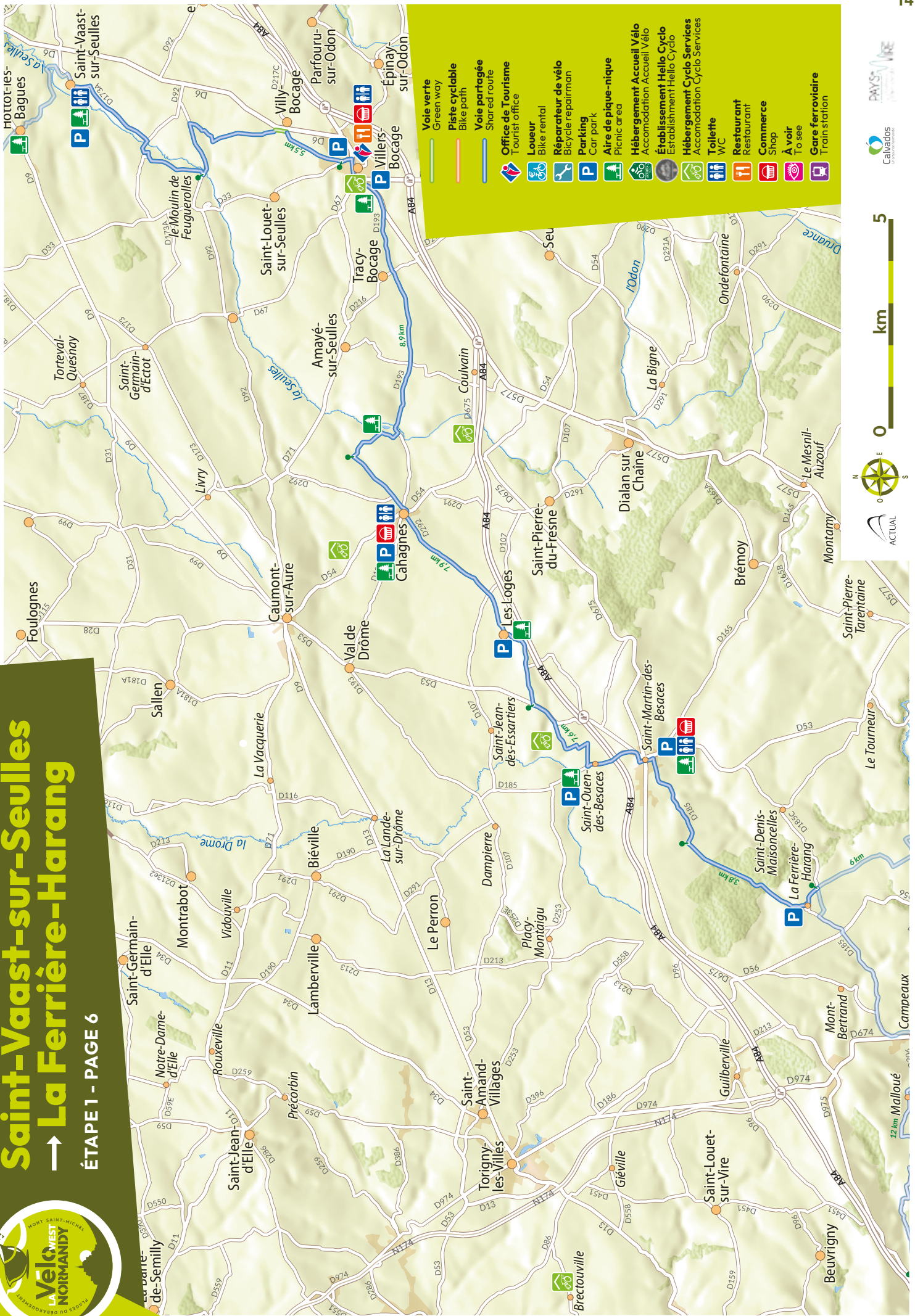
# Bayeux → Saint-Vaast-sur-Seulles

ÉTAPE 1 - PAGE 6



# Saint-Vaast-sur-Seulles → La Ferrière-Harang

ÉTAPE 1 - PAGE 6



**Voie verte**  
Green way

**Piste cyclable**  
Bike path

**Voie partagée**  
Shared route

**Office de Tourisme**  
Tourist office

**Loueur**  
Bike rental

**Réparateur de vélo**  
Bicycle repairman

**Parking**  
Car park

**Aire de pique-nique**  
Picnic area

**Hébergement Accueil Vélo**  
Accommodation Accueil Vélo

**Établissement Hello Cyclo**  
Establishment Hello Cyclo

**Hébergement Cyclo Services**  
Accommodation Cyclo Services

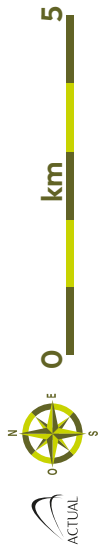
**Toilette**  
WC

**Restaurant**  
Restaurant

**Commerce**  
Shop

**À voir**  
To see

**Gare ferroviaire**  
Train station





# Carentan les Marais → Pont-Hébert

ÉTAPE I - PAGE 8



- Voie verte  
Green way
- Piste cyclable  
Bike path
- Voie partagée  
Shared route
- Office de Tourisme  
Tourist office
- Loueur  
Bike rental
- Réparateur de vélo  
Bicycle repairman
- Parking  
Car park
- Aire de pique-nique  
Picnic area
- Hébergement Accueil Vélo  
Accommodation Accueil Vélo
- Établissement Hello Cycle  
Establishment Hello Cycle
- Hébergement Cyclo Services  
Accommodation Cyclo Services
- Toilette  
WC
- Restaurant  
Restaurant
- Commerce  
Shop
- À voir  
To see
- Gare ferroviaire  
Train station



# Pont-Hébert → La Ferrière Harang

ÉTAPE II - PAGE 9



- Voie verte  
Green way
- Piste cyclable  
Bike path
- Voie partagée  
Shared route
- Office de Tourisme  
Tourist office
- Loueur  
Bike rental
- Réparateur de vélo  
Bicycle repairman
- Parking  
Car park
- Aire de pique-nique  
Picnic area
- Hébergement Accueil Vélo  
Accommodation Accueil Vélo
- Établissement Hello Cyclo  
Establishment Hello Cyclo
- Hébergement Cyclo Services  
Accommodation Cyclo Services
- Toilette  
WC
- Restaurant
- Commerce  
Shop
- À voir  
To see
- Gare ferroviaire  
Train station

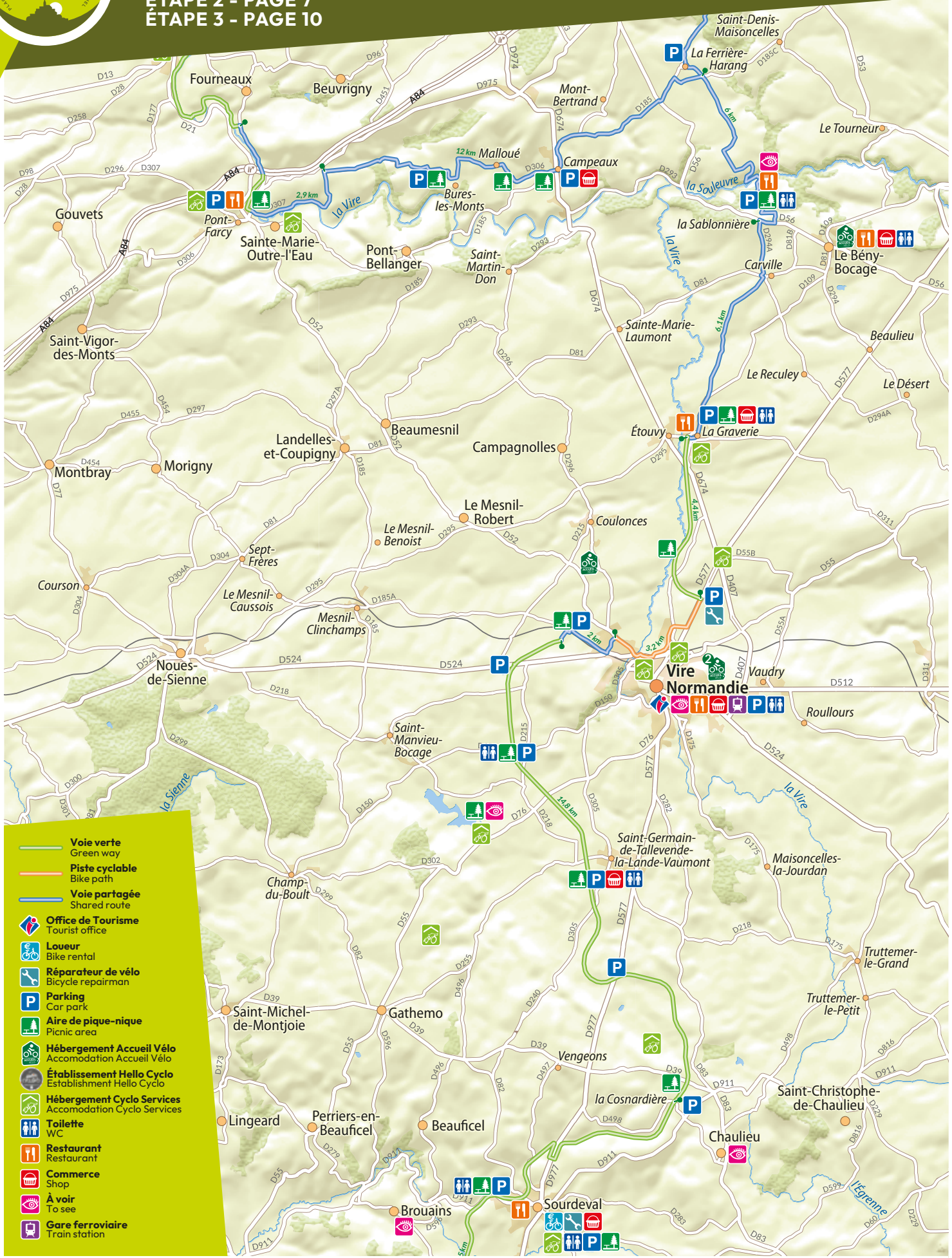






# La Ferrière-Harang → Sourdeval

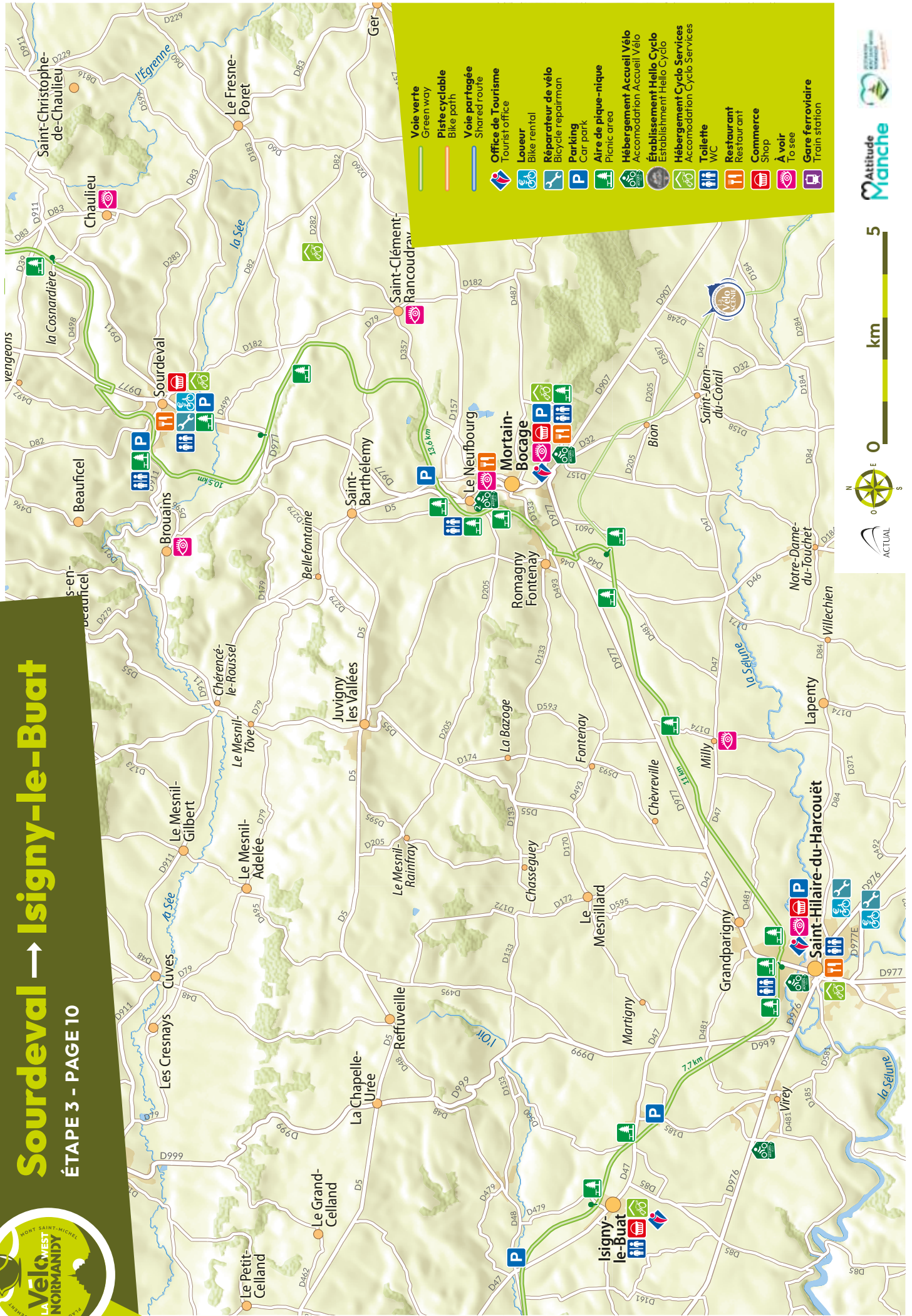
ÉTAPE 2 - PAGE 7  
ÉTAPE 3 - PAGE 10



- Voie verte  
Green way
- Piste cyclable  
Bike path
- Voie partagée  
Shared route
- Office de Tourisme  
Tourist office
- Loueur  
Bike rental
- Réparateur de vélo  
Bicycle repairman
- Parking  
Car park
- Aire de pique-nique  
Picnic area
- Hébergement Accueil Vélo  
Accommodation Accueil Vélo
- Établissement Hello Cyclo  
Establishment Hello Cyclo
- Hébergement Cyclo Services  
Accommodation Cyclo Services
- Toilette  
WC
- Restaurant  
Restaurant
- Commerce  
Shop
- À voir  
To see
- Gare ferroviaire  
Train station

# Sourdeval → Isigny-le-Buat

ÉTAPE 3 - PAGE 10

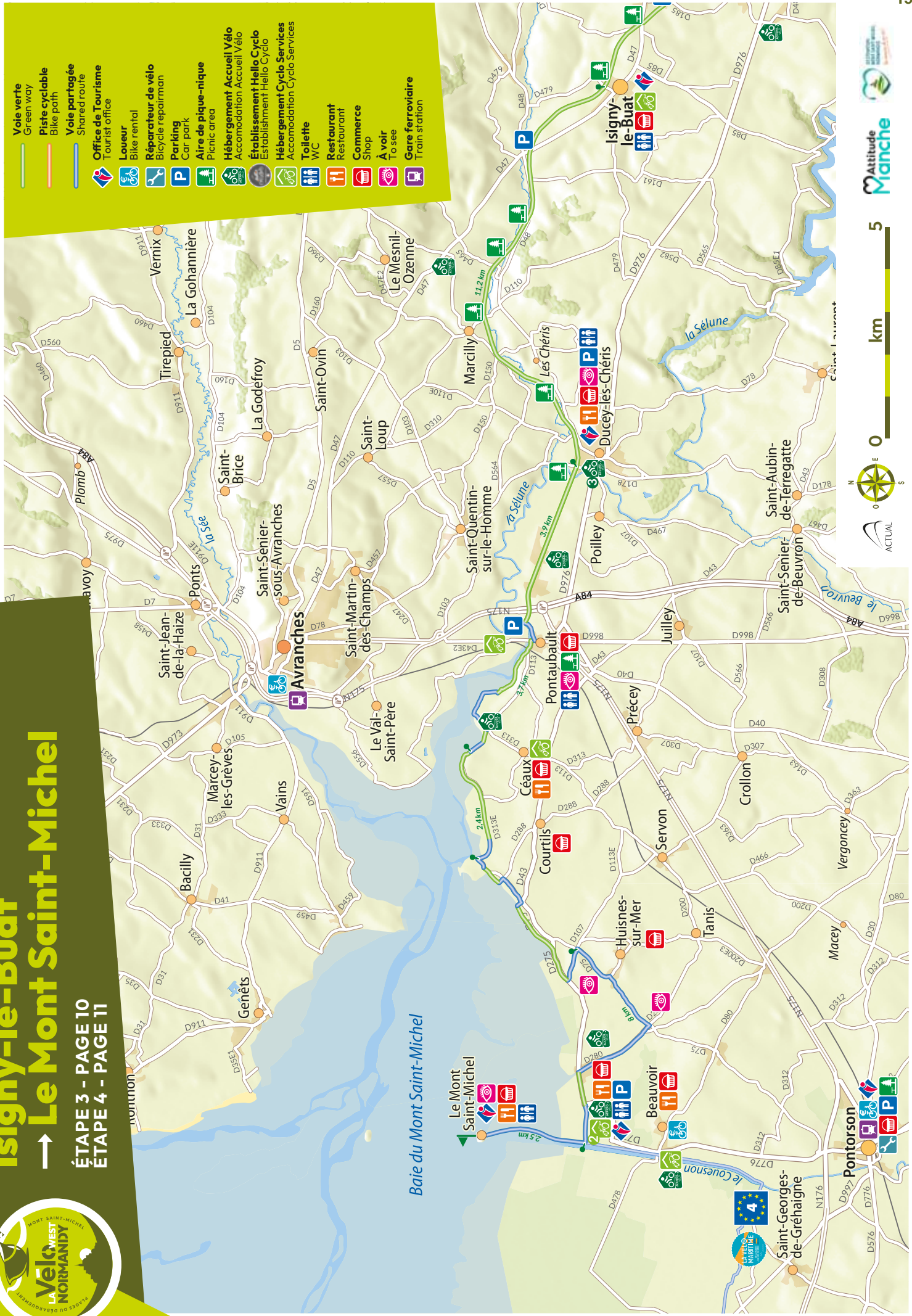


# Isigny-le-Buat → Le Mont Saint-Michel

ÉTAPE 3 - PAGE 10  
ÉTAPE 4 - PAGE 11



- Voie verte / Green way
- Piste cyclable / Bike path
- Voie partagée / Shared route
- Office de Tourisme / Tourist office
- Loueur / Bike rental
- Réparateur de vélo / Bicycle repairman
- Parking / Car park
- Aire de pique-nique / Picnic area
- Hébergement Accueil Vélo / Accommodation Accueil Vélo
- Établissement Hello Cyclo / Establishment Hello Cyclo
- Hébergement Cyclo Services / Accommodation Cyclo Services
- Toilette / WC
- Restaurant / Restaurant
- Commerce / Shop
- A voir / To see
- Gare ferroviaire / Train station



Ce produit est  
une réalisation  
collective des offices  
de tourisme :



Coordination Office de tourisme de Bayeux Intercom

Partenaires :



Crédits photos : OTIBI-G.Wait, OTMSMN-A.Lamoureux, OTIBI-A.Guerin, EV4-E.Berthier, Cotentin Unique-A. Picot, JimProd, Anibas  
Photography, DR, Calvados Tourisme, Véloscénie-J.Damase, The Explorer, OT BDC, M.Lerouge, OTMSMN-N.Grant  
Conception graphique: Benjamin Déal - Réalisation 2022



[velowestnormandy.com](http://velowestnormandy.com)